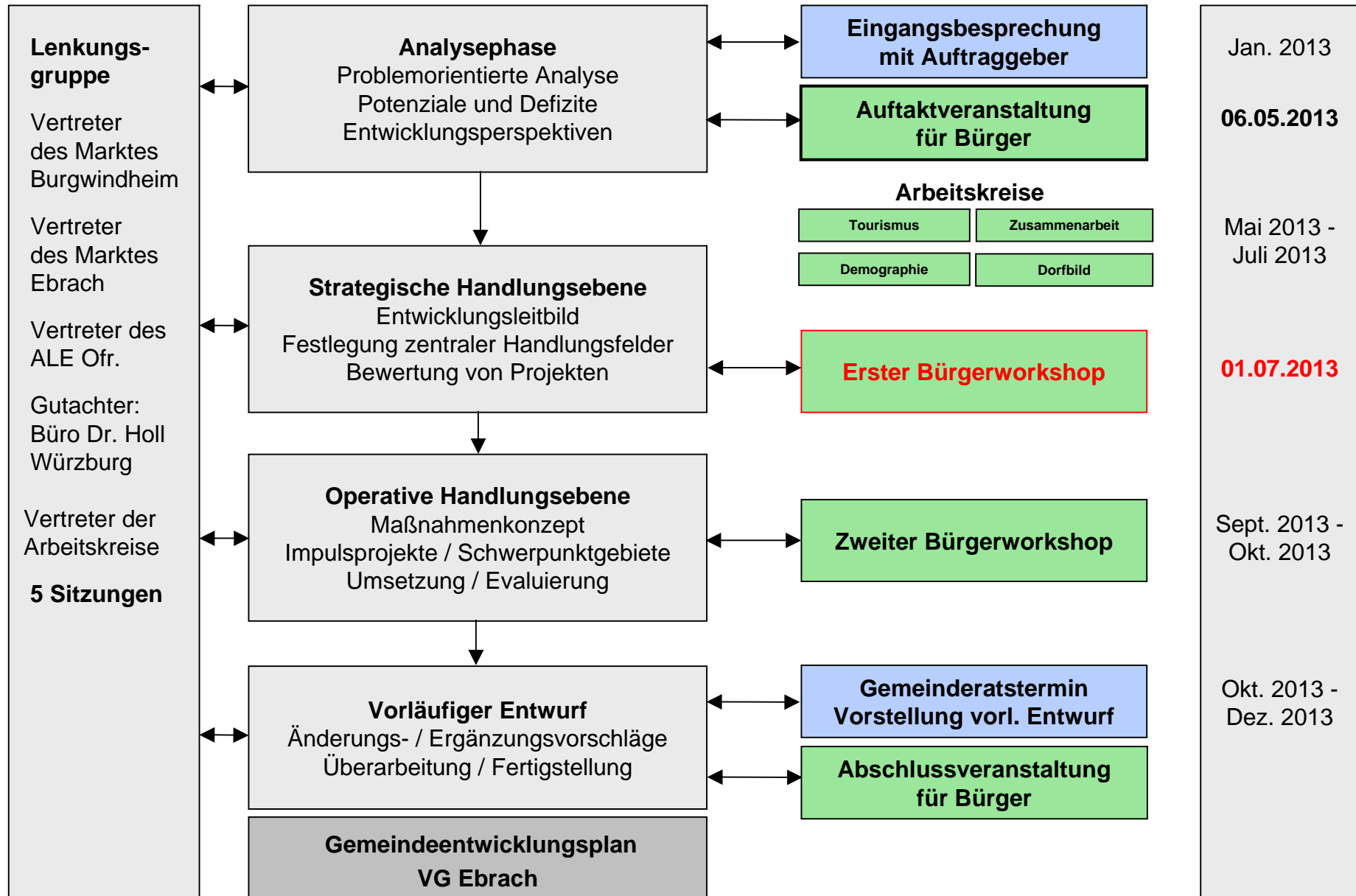




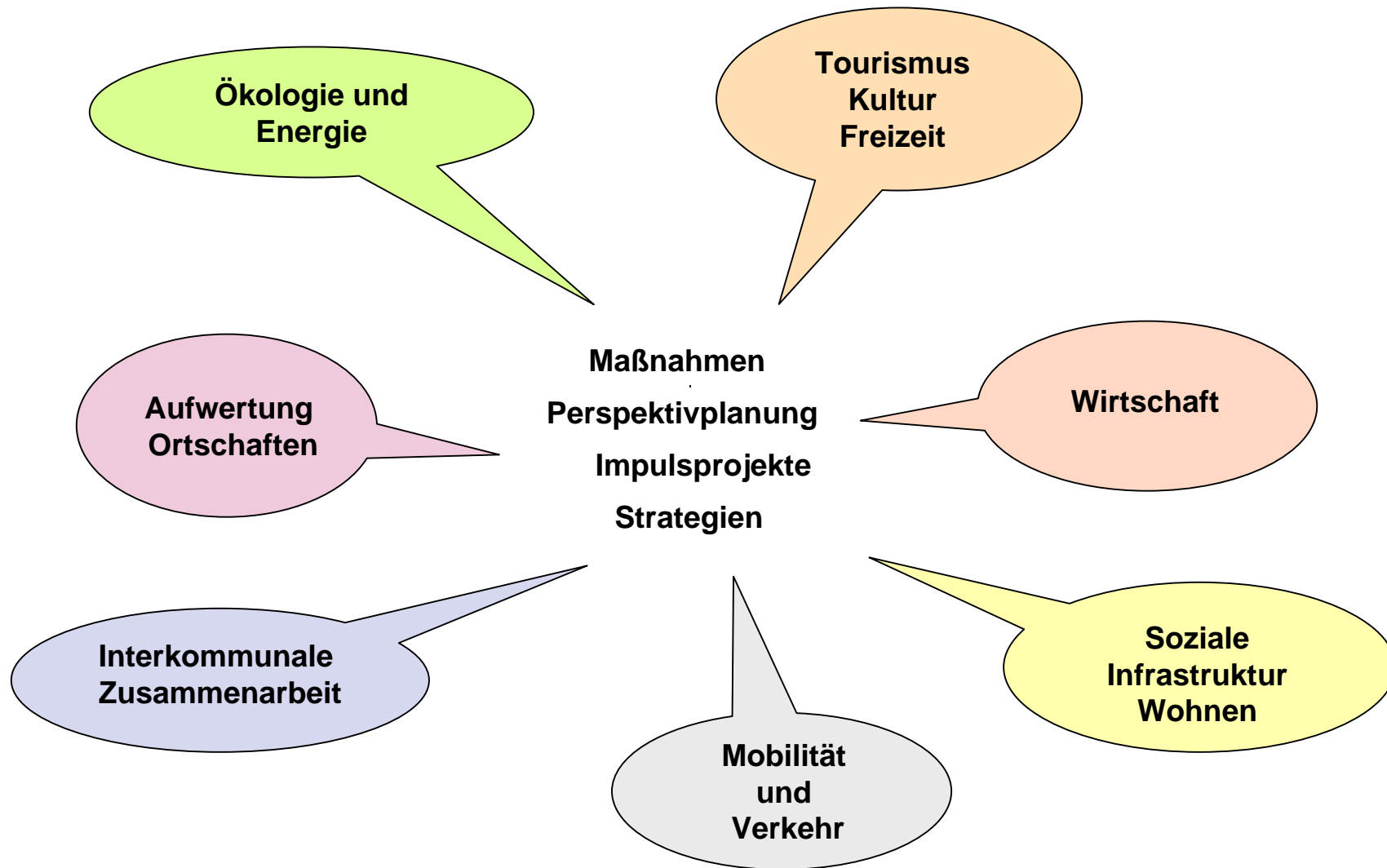
**Gemeindeentwicklungsplan
VG Ebrach**

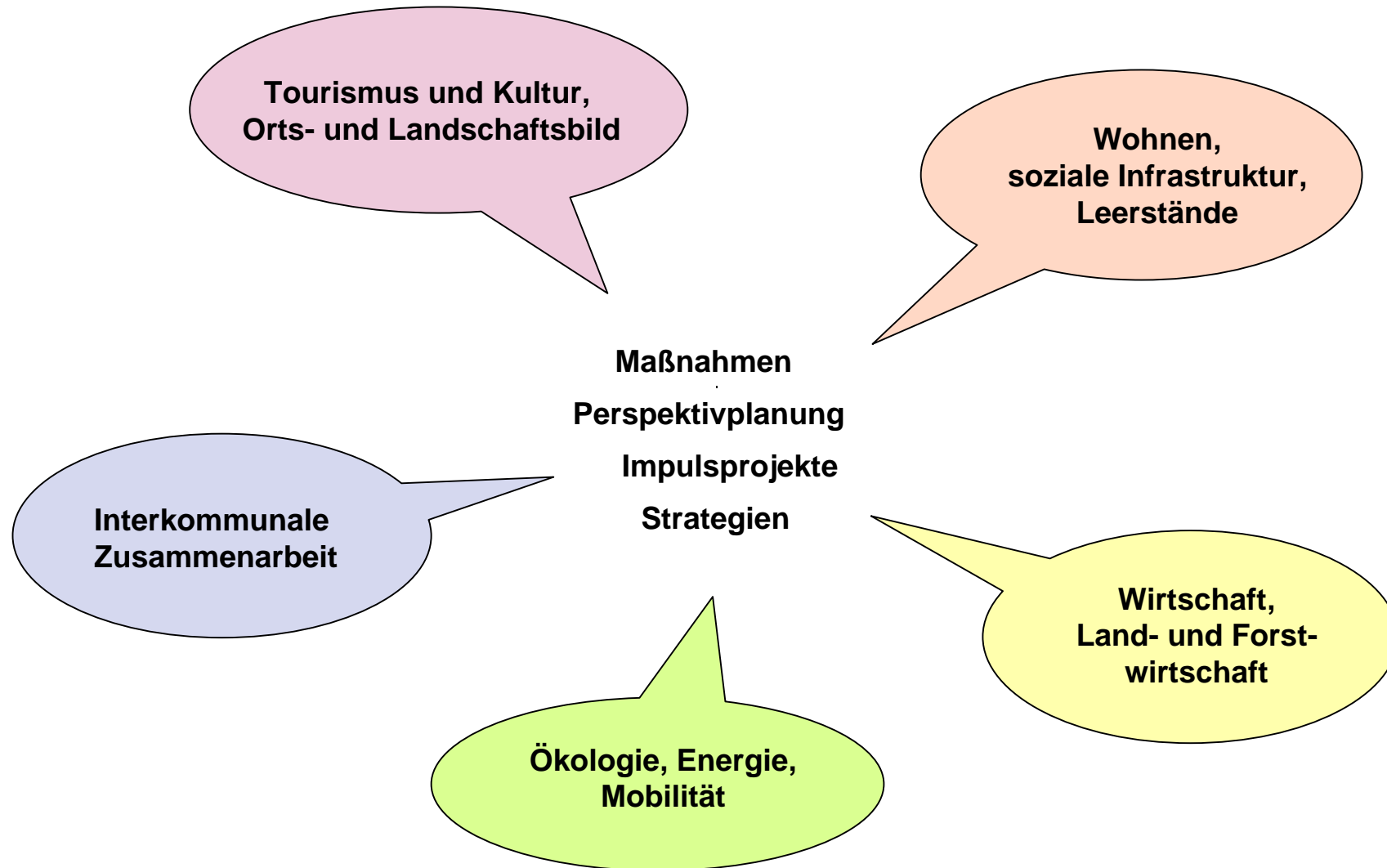
**1. Bürgerworkshop am 01.07.2013
in Ebrach**

- 19.30 Uhr **Begrüßung und Einführung**
Herr Bürgermeister Schneider
- 19.40 Uhr **Erläuterung des Ablaufs, Zielstellungen für die einzelnen Themenbereiche**
Herr Dr. Hartmut Holl, Büro für Städtebau, Würzburg
- 20.00 Uhr **Erarbeitung von Ideen und Projekten an 5 Thementischen, Projektbewertung in den Gruppen**
Thementisch 1: Tourismus und Kultur, Orts- und Landschaftsbild
Thementisch 2: Wohnen, soziale Infrastruktur, Leerstände
Thementisch 3: Wirtschaft, Land- und Forstwirtschaft
Thementisch 4: Ökologie, Energie, Mobilität
Thementisch 5: Interkommunale Zusammenarbeit
Moderation: Büro für Städtebau, Würzburg
- 21.15 Uhr ***Pause***
- 21.30 Uhr **Vorstellung der Ergebnisse der Thementische im Plenum, Projektbewertung im Plenum, Auswahl von Leitprojekten**
Statements durch Moderatoren der 5 Thementische
Erläuterungen anhand eines Modellplans
- 22.30 Uhr **Schlusswort, Ausblick**
Herr Bürgermeister Schneider / Herr Dr. Hartmut Holl









Tourismus und Kultur, Orts- und Landschaftsbild		
Entwicklung der Kulturlandschaft		
Sakrallandschaft Kloster Ebrach Schloss Burgwindheim	Waldlandschaft Baumwipfelpfad ●	Natur und Umwelt Nachhaltigkeitszentrum ●
Qualifizierung der touristischen Infrastruktur		
Kulturelle Einrichtungen Museum Ebrach	Freizeitinfrastruktur Motorikpark / multifunktionaler See ●	Rad- und Wanderwege Zwei-Franken-Radweg

Bewertung in den Gruppen



Tourismus und Kultur, Orts- und Landschaftsbild		
Entwicklung der Kulturlandschaft		
Sakrallandschaft Kloster Ebrach	Waldlandschaft Baumwipfelpfad	Natur und Umwelt Nachhaltigkeitszentrum
Schloss Burgwindheim		
Qualifizierung der touristischen Infrastruktur		
Kulturelle Einrichtungen Museum Ebrach	Freizeitinfrastruktur Motorikpark / multifunktionaler See	Rad- und Wanderwege Zwei Franken-Radweg


Wohnen, soziale Infrastruktur, Leerstände		
Optimierung des Wohnraumbangebots / Leerstandsmanagement		
Wohnraumbangebot Mehr-Generationen-Wohnen	Vermarktung	Leerstandsmanagement Leerstandskataster / Daten
Sicherung einer wohnungsnahen Versorgung		
Nahversorgung mit Lebensmitteln Dorfläden / Genossenschaftsläden	Medizinische Versorgung	Erreichbarkeit Bedarfsverkehr

Wirtschaft, Land- und Forstwirtschaft		
Stärkung der lokalen Wirtschaftsstruktur		
Einzelhandel / Dienstleistungen Dorfläden mit Post	Handwerk	Produzierendes Gewerbe
Kleine Unternehmen / Büros		
Wirtschaftsförderung		
Gewerbeflächen / Raumangebote	Beratung	Standortfaktoren Schnelles Internet Verkehrliche Anbindung

Ökologie, Energie, Mobilität		
Sicherung einer ökologisch intakten Landschaft		
Erhaltung Landschaftsbild Fortschreibung Landschaftsplan	Landbewirtschaftung Nachhaltige Land- und Forstwirtschaft	Infrastruktur für Energie
Energieautarkie / Nutzung erneuerbarer Energien		
Energieeffizienz Energieleitplan	Erneuerbare Energien	

Interkommunale Zusammenarbeit		
Zusammenarbeit in der Verwaltungsgemeinschaft		
Verwaltung	Soziale Infrastruktur Jugendberbeit / Ferienprogramm	Technische Infrastruktur Zusammenarbeit Bauh Feuerwehr-Kooperationen
Zusammenarbeit mit Nachbargemeinden		
Tourismus	Infrastruktur	Umwelt- und Klimaschutz Interkommunaler Energieleitplan

Bewertung im Plenum



Anmerkung:
Auf den folgenden Seiten sind die Ergebnisse der Bewertung in den Gruppen und im Plenum in einer aggregierten Punktzahl (farbige Ziffer) zusammengefasst.

Tourismus und Kultur, Orts- und Landschaftsbild		
Entwicklung der Kulturlandschaft: mehr Attraktivität, Markenkern		
Sakrallandschaft: 3 Schloss Burgwindheim: 9 - kirchlicher Träger - kirchliches Konzept Ehem. Kloster Ebrach: 1 - Audioguide 84 Sakraldenkmäler erhalten!	Waldlandschaft Baumwipfelpfad: 6 - Wegeauszeichnung verbessern - Infotafeln (gleiches Design) - Digitalisierung - Sitzbänke - Solitäräume: 3 Walderlebnisspielplatz Konflikt staatl. Forstwirtschaft	Natur und Umwelt: 1 Nachhaltigkeitszentrum: 2 - Zusammenarbeit mit Steigerwaldzentrum Urlaub auf dem Bauernhof / Reiterhof Windräder?
Qualifizierung der touristischen Infrastruktur		
Kulturelle Einrichtungen: 1 Museum Ebrach - weiterer Ausbau	Freizeitinfrastruktur: 5 Motorikpark / multifunktionaler See: 25 - Bewegung / Gesundheit - Förderung: Leader-Programm - See fluten	Rad- und Wanderwege Zwei-Franken-Radweg

Tourismus und Kultur, Orts- und Landschaftsbild		
Entwicklung der Siedlungen		
Bestandsorientierte Siedlungsentwicklung Schloss Burgwindheim: 17 - Nutzung Marktplatz / Ortsdurchfahrt Burgwindheim: 4 Marktplatz Ebrach / Vorplatz JVA: 5 Bewusstsein schaffen für erhaltenswerte Ortsbilder: 2 Solarscheine	Qualitative Siedlungsentwicklung Dorferneuerung: 6	Beherbergung und Gastronomie Jugendherberge / Jugendzeltplatz: 4 Wintersaison ausbauen
Kommunikation und Vermarktung		
Temporäre Events Blutsfest Burgwindheim: 2 Musiksommer Ebrach: 1 Theatersommer: 1 Kultur im Herbst	Mediale Vermarktung Verbesserung der medialen Vermarktung: 11 - Kommunikationsdesign - Gemeinsame Prospekte - Vermarktung über Internet (z.B. „der Einsteiger“ südlicher Steigerwald) - Markenkern Ebrach / Burgwindheim	Regionale Vernetzung

Wohnen, soziale Infrastruktur, Leerstände		
Optimierung des Wohnraumangebots / Leerstandsmanagement		
Wohnraumangebot Betreutes Wohnen für Senioren: 12 Wohnraummodernisierung: 6 - Wichtig: zeitgemäße Wohnungen - Sanierung von Mietraum - Energetische Sanierung Mehr-Generationen-Wohnen Kleine Wohneinheiten (1-2 Jahre) Pendlerwohnungen (1-2-Zi-W.)	Vermarktung Vermarktung stärken: 5 - Wohnraumvermittlung in VG - Wohnraumportal / Internet-ausbau Positive Darstellung des Wohnstandorts: 4 - Günstiger Wohnraum - Ortsbild / ländliche Natur - Kulturelles Angebot - Reges Vereinsleben - Zentrale Lage Arbeitsplätze für Einheimische ausbauen: 2	Leerstandsmanagement Dorferneuerung: 5 Angepasste Immobilienpreise: 2 Finanzielle Anreize / Fördergelder / Informationen Leerstandskataster / Datenbank
Sicherung einer wohnungsnahen Versorgung		
Nahversorgung mit Lebensmitteln Dorfläden / Genossenschaftsläden: 31 - Ausbau des Lebensmittelangebots Lebensmitteltaxi: 2 - Bewerben Infrastruktur ausbauen: 2 Ausbau anderer Bereiche	Medizinische Versorgung Medizinische Versorgung sichern: 23 - Terminblöcke beim Arzt für die Gemeinschaft - Sprechstunden vor Ort	Erreichbarkeit Mitfahrzentrale: 6 - Gemeinde / Verwaltungsstelle - Amtsblatt Bürgertaxi: 1 - Abstimmung mit Schulbussen Vernetzungen nach Unterfranken ausbauen: 1 - Schranken der Politik / Regierungsbezirke überwinden Zentralität stärken: Ufr. – VG – Ofr. Bedarfsverkehr (Ruf-Taxi) Fahrgemeinschaften Car-Sharing zwischen Familien

Wohnen, soziale Infrastruktur, Leerstände		
Qualifizierung von Bildung und Erziehung		
Schulische Bildung Erhalt der Grundschulen: 1 Mittagsbetreuung ausweiten Gemeinsames Ferienprogramm Vernetzung nach Unterfranken stärken / Aufweichen der Regierungsbezirksgrenzen	Kindergärten / Kleinkindbetreuung: Kinderbetreuung optimieren: 9 - Betreuung verlängern - flexible Betreuung Tagesmütter / Leihomas Babysitter Elternhilfe	Erwachsenenbildung Kurse für Alt und Jung: 2
Angebote für alle Altersgruppen		
Angebote für Familien: 8 Ausbau Internet: 3 Motorikpark / multifunktionaler See: 3 - Dorfsee attraktiver gestalten - Naturbad Baumwipfelpfad Spielplätze sanieren (Burgwindheim)	Angebote für Jugendliche: 3 Jugendarbeit ausbauen (v.a. Burgwindheim): 1 Shuttle-Service Beginn von Veranstaltungen anpassen Jugendtreff fehlt / Betreuung	Angebote für Senioren: 1 Café in Burgwindheim: 3 Gemeindeübergreifende Aktionen Angebot von Kirchen, Gemeinde und Vereinen koordinieren Internet-Lehrgänge Pflege: gut ausgebaut

Wirtschaft, Land- und Forstwirtschaft		
Stärkung der lokalen Wirtschaftsstruktur		
Einzelhandel / Dienstleistungen Dorfladen mit Post: 26 - Ausweitung des Angebots für Nahversorgung - Versorgungs- und Dienstleistungszentrum - Sozialer Treffpunkt Ziel: Kaufkraft im Ort halten: 4 - Initiative „Fahr nicht fort – bleib im Ort“ - Regionaler „Ebrachtaler“ - Marketing / Bewusstseinsbildung in der Bevölkerung Kleine Unternehmen / Büros: 3 - Unternehmen aus IT-Branche Günstige Konditionen für Läden seitens der Großhändler	Handwerk Unterstützung mittelständischer Unternehmen: 5 - gemeindliche Förderung	Produzierendes Gewerbe
Wirtschaftsförderung		
Gewerbeflächen / Raumangebote Ausreichende Angebote vor Ort sind vorhanden	Beratung Professionelle Bewerbung: 3 - Persönliche Kontakte zu Unternehmen Verbesserung der Außendarstellung: 2	Standortfaktoren Schnelles Internet: 2 - insgesamt guter Ausbaustand - „Lücken“ in einzelnen Ortsteilen sind zu schließen Verbesserung der Parkplatzsituation im Ortskern: 1 Verkehrliche Anbindung

Wirtschaft, Land- und Forstwirtschaft		
Sicherung einer zukunftsfähigen Land- und Forstwirtschaft		
Sicherung landwirtschaftlicher Betriebe Dorferneuerung und Flurneueordnung: 14 - Ortsteil Neudorf - weitere Ortsteile Größere Landwirtschaftsbetriebe in der Region halten: 6 Landwirtschaftliche Neben-erwerbsbetriebe sichern: 1	Landbewirtschaftung Förderung einer naturnahen Landwirtschaft: 5 - Sicherung kleiner landwirtschaftlicher Betriebe „Vermaisung“ stoppen	Alternative Einkommensquellen Direktvermarktung Landschaftspflege Erneuerbare Energien Urlaub auf dem Bauernhof - muss sich in stimmiges touristisches Gesamtkonzept einfügen
Vermarktung lokaler Produkte		
Regionaltheke: 6 - Regionales Spektrum mit regionalen Besonderheiten anbieten - Fleischwaren - Wildbret Produktlinie Steigerwald / Gemeinsames Label „Steigerwald“: 2 Zentrale Verkaufsstelle: 2 Kooperation zwischen Forstamt und regionalen Erzeugern - Synergien (z.B. Wild)	Originelle Werbung: 1 Kommunikation der verschiedenen Akteure verbessern	

Ökologie, Energie, Mobilität		
Sicherung einer ökologisch intakten Landschaft		
Erhaltung Landschaftsbild Erhaltung der Landschaft: 3 - Prägung der Landschaft - Gewachsene Kulturlandschaft (Wiesen, Buchenwälder, Seen) - Abwechslung auf engstem Raum Fortschreibung Landschaftsplan	Landbewirtschaftung Nachfolge der Landwirte sichern: 2 - Neudorf Staatsforst: Erhaltung des großen zusammenhängenden Buchenwaldes: 2 Nachhaltige Land- und Forstwirtschaft	Infrastruktur für Energie: 2 Holznutzung vor Ort: 3 Blockheizkraftwerk: 3 - „Fernwärme“ Keine Solarfelder: 1 Solare Stromerzeugung auf dem Dach Solare Erwärmung Schwimmbad Windkraft: grundsätzlich ja, aber im Steigerwald?
Energieautarkie / Nutzung erneuerbarer Energien		
Energieeffizienz Energieleitplan Dämmung nur individuell, auf Kosten des Raumklimas Günstiger Wohnraum, „keine Finanzkraft“	Erneuerbare Energien Solare Energie (PV): 1	

Ökologie, Energie, Mobilität		
Verkehrliche Anbindung / Verkehrsberuhigung		
Überörtlicher Verkehr Residenzpflicht für Beamte: 4 - Realschule vor Ort (Ebrach) - Hauptschule (Burgebrach) Gestaltung B 22 / St 2258: 3 - Berufspendler: ca. ½ Std. bis Bamberg Fahrgemeinschaften Unterhaltsschäden (Untersteinach) Umgehungsstraße Linienführung okay	Innerörtlicher Verkehr Verkehrsberuhigung: 24 - Tempolimit bei Schule / Kindergarten (Zone 30) - Sichere Querungsmöglichkeit Reduzierung Schwerlastverkehr: 2 - DHL, Holztransporter, „Mautflüchtlinge“	Rad- und Fußwegenetz + Radweg Richtung Bamberg (Radfahren in der Freizeit) Anbindung Richtung Unterfranken Mangelnde Nord-Süd-Ausrichtung Fremdenverkehr ist Wirtschaftsfaktor
ÖPNV / Mobilität im ländlichen Raum		
ÖPNV-Bedienung Bedarfsverkehr: 1 - nur Ost-West-Anbindung (Richtung Bamberg) Verbindung nach Kitzingen / Haßfurt: 1 Standortfaktor: höhere Busfrequenz Angebot für ältere Bürger	Mobile Versorgung: 2 Infrastruktur erhalten: 1 - Infrastruktur noch gut - Mängel in der ärztlichen Versorgung Laden mit Bestellmöglichkeit	

Interkommunale Zusammenarbeit		
Zusammenarbeit in der Verwaltungsgemeinschaft		
Verwaltung Telefonische Verknüpfung: 6 - Anschluss Burgwindheim Einheitliche E-Mail-Adresse: 5 - z.B. Info-vg... - aus Mitteilungsblatt Gemeinsame Gemeinderats-treffen: 5 Empfehlung zur Regelung des VG-Vorsitzes: 3 VG: „Dienstleister ohne Scheuklappen“: 3	Soziale Infrastruktur Gemeinsame Jugendarbeit: 16 - Ferienprogramm - ISO e.V.	Technische Infrastruktur Zusammenarbeit Bauhof (schrittweise fortführen): 14 - Gemeinsame Beschaffung von Geräten und Material - Abwasser-Vertretung - VG-Bauhof Feuerwehr-Kooperationen (schrittweise fortführen): 2 - Gemeinsame Kommandantenversammlung - Abstimmung Feuerwehrbeschaffung
Zusammenarbeit mit Nachbargemeinden		
Tourismus Einheitliche Art der Beschilderung: 15 - Schild und Pfosten - nicht nur Symbole	Infrastruktur Gemeinsames Ortsleitsystem: 3 - Hinweis auf öff. Einrichtungen ÖPNV-Verbesserung nach West und Ost: 3 VHS: gemeinsame Kurse	Umwelt- und Klimaschutz Interkommunaler Energieleitplan

Interkommunale Zusammenarbeit		
Gemeinsame Außendarstellung		
Darstellung der VG Gemeinsamer VG-Name Einheitliche E-Mail-Adresse - z.B. Info-vg... - aus Mitteilungsblatt	Darstellung der Region Steigerwald Gemeinsame Vermarktung der Region: 35 - Region Nördlicher Steigerwald - nicht nur Einzelprojekte	
Kooperation im Tourismus		
Tourismusförderung Gemeinsames Marketing: 1 Beschilderungssysteme	Freizeit und Erholung	

Eindrücke vom 1. Bürgerworkshop

ZUKUNFT Ebrach + Burgwindheim

